










Hartă de diferență pentru căi ferate principale din interiorul și din exteriorul aglomerărilor: Tronsonul Fetești - Constanța.  
Zona Murfatlar - Valul lui Traian

Difference Noise Map for Major Railways within and outside agglomerations: Section Fetești - Constanța.  
Murfatlar - Valul lui Traian Area

An de referință/ Reference year : 2016

Reducerea vitezei cu recuperare pe segmente permise/  
Speed reduction with recovery on permissive rail lengths

**Legenda/Legend**









-  Aglomerare/Agglomeration
-  Alte localități/Other localities
-  Drumuri/Roads
-  Ape/Waters
-  Zone verzi/Green areas
-  Clădiri rezidențiale/Residential buildings
-  Clădiri nerezidențiale/Non-residential buildings
-  Școli/Schools
-  Spitale/Hospitals


**Linii CF/Railways**

-  Alte linii CF/Other lines
-  Tronson CF Principală/MRail\_Section

**Intervale de diferență-zgomot/Noise Abatement Intervals**

**dB(A)\_h=4 m**

-  ≤ 0, fara reducere/no mitigation
-  (0 ; 2],
-  (2 ; 4],
-  (4 ; 6],
-  (6 ; 8],
-  (8 ; 10],
-  (10 ; 12],
-  > 12, cea mai buna reducere/best mitigation



Stereo 70

1:7500

Autoritatea contractantă / : Compania Națională de Căi Ferate  
Project Owner "CFR" SA  
Elaborat de / : SC CEPSTRA GRUP SRL  
Elaborated by  
Anul editării/ Edited in: 2019

