

Hartă de diferență - zgomot, pentru căi ferate din aglomerări: Municipiul Craiova

Difference Noise Map for Railways in agglomerations: Craiova Municipality




An de referință/ Reference year : 2016







Stereo 70

1:10000

Legenda/Legend









-  Limita administrativă/Administrative Unit
-  Drumuri/Roads
-  Ape/Waters
-  Zone verzi/Green areas
-  Clădiri rezidențiale/Rezidential buildings
-  Clădiri nerezidențiale/Non-residential buildings
-  Spitale/Hospitals
-  Școli/Schools

Linii CF/Railways

-  Linii CF/Rails within agglomeration
-  CF principală/Main Source
-  Zonă CF Principală/MRail Area
-  Ecrane propuse/Proposed screens

Intervale de diferență-zgomot/Noise Abatement Intervals

dB(A)_h=4 m

-  ≤ 0 , fara reducere/no mitigation
-  (0 ; 2],
-  (2 ; 4],
-  (4 ; 6],
-  (6 ; 8],
-  (8 ; 10],
-  (10 ; 12],
-  > 12, cea mai buna reducere/best mitigation

Autoritatea contractantă / : Compania Națională de Căi Ferate
Project Owner "CFR" SA

Elaborat de / :
Elaborated by SC CEPSTRA GRUP SRL

Anul editării/ Edited in: 2019