


# Hartă strategică de zgomot pentru căi ferate din aglomerări: Municipiul Craiova

## Strategic Noise Map for Railways in agglomerations: Craiova Municipality












An de referință/ Reference year : 2016








ETRS89\_LAEA

1:10000

### Legenda/Legend

-  Limita administrativă/Administrative Unit
-  Drumuri/Roads
-  Clădiri rezidențiale/Residential buildings
-  Clădiri nerezidențiale/Non-residential buildings
-  Spitale/Hospitals
-  Școli/Schools
-  Zone verzi/Green areas
-  Ape/Waters
- Linii CF/Railways**
-  Linii CF/Rails within agglomeration
-  CF principală/Main Source
-  Zonă CF Principală/MRail Area

Lzsn/Lden\_dB(A)\_(h = 4m)

- < 55
-  55 - 59
-  60 - 64
-  65 - 69
-  70 - 74
-  >= 75

Autoritatea contractantă / : Compania Națională de Căi Ferate  
Project Owner "CFR" SA

Elaborat de / :  
Elaborated by SC CEPSTRA GRUP SRL

Anul editării/ Edited in: 2018

