

Hartă strategică de zgomot pentru căi ferate principale din aglomerări: Municipiul Craiova

Strategic Noise Map for Major Railways in agglomerations: Craiova Municipality









An de referință/ Reference year : 2016




ETRS89_LAEA

1:10000








Legenda/Legend

-  Limita administrativă/Administrative Unit
-  Drumuri/Roads
-  Clădiri rezidențiale/Residential buildings
-  Clădiri nerezidențiale/Non-residential buildings
-  Spitale/Hospitals
-  Școli/Schools
-  Zone verzi/Green areas
-  Ape/Waters

Linii CF/Railways

-  Linii CF/Rails within agglomeration
-  CF principală/Main Source
-  Zonă CF Principală/MRail Area

Ln_{dB(A)}(h = 4m)

-  < 45
-  45 - 49
-  50 - 54
-  55 - 59
-  60 - 64
-  65 - 69
-  > = 70

Autoritatea contractantă / : Compania Națională de Căi Ferate
Project Owner "CFR" SA

Elaborat de / :
Elaborated by SC CEPSTRA GRUP SRL

Anul editării/ Edited in: 2018

