


Hartă strategică de zgomot pentru căi ferate principale din interiorul și din exteriorul aglomerărilor:
Tronsonul București - Brazi - Limita de Sud a aglomerării Ploiești
Sectorul din interiorul aglomerării București





















Strategic Noise Map for Major Railways within and outside agglomerations:
Section Bucharest - Brazi - the Southern limit of Ploiești agglomeration
Sector within Bucharest agglomeration

An de referință/ Reference year : 2016



ETRS89_LAEA
1:10000

Legenda/Legend

-  Aglomerare/Agglomeration
-  Alte localități/Other localities
-  Județ/County
-  Drumuri/Roads
-  Clădiri rezidențiale/Residential buildings
-  Clădiri nerezidențiale/Non-residential buildings
-  Școli/Schools
-  Spitale/Hospitals
-  Zone verzi/Green areas
- Linii CF/Railways**
-  Alte linii CF/Other lines
-  Tronson CF Principală/MRail_Section
-  Zonă CF Principală/MRail Area
-  Ecrane existente/Actual screens
-  Poduri/Bridges
- Lzsn/Lden_dB(A)_(h = 4m)**
-  < 55
-  55 - 59
-  60 - 64
-  65 - 69
-  70 - 74
-  >= 75

Autoritatea contractantă / : Compania Națională de Căi Ferate
Project Owner "CFR" SA
Elaborat de / : SC CEPSTRA GRUP SRL
Elaborated by
Anul editării/ Edited in: 2018

